ECONSSAchile
Empresa Concesionaria de Servicios Sanitarios S.A.

aguas del Altiplano

OBRA :

PARALELISMO AV. ARTURO PRAT
ENTRE Km 3,777 A Km 4,558
IQUIQUE - PROVINCIA DE IQUIQUE - REGIÓN DE TARAPACÁ

CONTENIDO :

PERFILES LONGITUDINALES
2 DE 2

PROYECTADO POR :

GASTÓN MUÑOZ A.
GERENTE DE INSFRAESTRUCTURA
AGUAS DEL ALTIPLANO S.A.

PROVINCIA	COMUNA	UBICACIÓN	FECHA	ESCALA
IQUIQUE	IQUIQUE	IQUIQUE	FEBRERO 2026	SE INDICAN

V°B°

ÁLVARO ARROYO ALBALA
GERENTE GENERAL
ECONSSA CHILE

TIPO DE PROYECTO	FECHA :	PLANO N° :	REVISION
PD	FEBRERO 2026	06 DE 15	A
PROYECTO AGUAS DEL ALTIPLANO N° 49-2022-AHOS-GC-PD	ESCALA : INDICADAS		

PERFIL LONGITUDINAL COLECTOR LATERAL
AVENIDA ARTURO PRAT CON CALLE JOSE MIGUEL CARRERA
ESCALA HORIZONTAL 1:1000
ESCALA VERTICAL 1:100
DIMENSIONES EN m

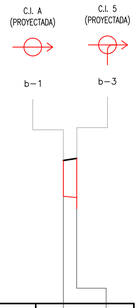

COTA DE REFERENCIA
0m

DISTANCIAS PARCIALES		4,36	
DISTANCIA ACUMULADA		0	4,36
COTAS	TERRENO	4,670	4,739
	ANILLO	4,670	4,739
	RADIER ENTRADA/SALIDA	* 3,504	3,492 / 3,095 / 3,095
ALTURA		1,166	1,644
PENDIENTE (%)		1,000	

* AJUSTAR EN TERRENO A COTA ENTRADA A UD EDIFICIO ATALAYA

PERFIL LONGITUDINAL COLECTOR LATERAL
AVENIDA ARTURO PRAT CON CALLE ELEUTERIO RAMIREZ
ESCALA HORIZONTAL 1:1000
ESCALA VERTICAL 1:100
DIMENSIONES EN m

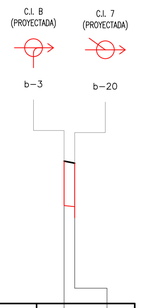

COTA DE REFERENCIA
0m

DISTANCIAS PARCIALES		3,45	
DISTANCIA ACUMULADA		0	3,45
COTAS	TERRENO	4,650	4,583
	ANILLO	4,650	4,583
	RADIER ENTRADA/SALIDA	* 3,196	3,162 / 2,812 / 2,802
ALTURA		1,454	1,781
PENDIENTE (%)		1,000	

* AJUSTAR EN TERRENO A COLECTORES APORTANTES

PERFIL LONGITUDINAL COLECTOR LATERAL
AVENIDA ARTURO PRAT CON CALLE CÉSPEDES Y GONZÁLEZ
ESCALA HORIZONTAL 1:1000
ESCALA VERTICAL 1:100
DIMENSIONES EN m

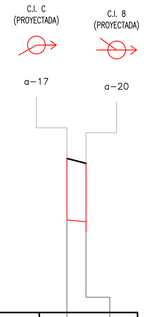

COTA DE REFERENCIA
0m

DISTANCIAS PARCIALES		6,20	
DISTANCIA ACUMULADA		0	6,20
COTAS	TERRENO	5,030	4,868
	ANILLO	5,030	4,868
	RADIER ENTRADA/SALIDA	* 3,024	2,962 / 2,612 / 2,602
ALTURA		2,006	2,256
PENDIENTE (%)		1,000	

* AJUSTAR EN TERRENO A COLECTOR APORTANTE

PERFIL LONGITUDINAL COLECTOR LATERAL
AVENIDA ARTURO PRAT CON CALLE OBISPO LABBE
ESCALA HORIZONTAL 1:1000
ESCALA VERTICAL 1:100
DIMENSIONES EN m

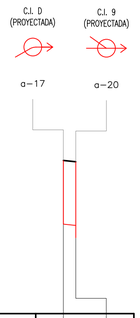

COTA DE REFERENCIA
0m

DISTANCIAS PARCIALES		4,06	
DISTANCIA ACUMULADA		0	4,06
COTAS	TERRENO	5,000	4,960
	ANILLO	5,000	4,960
	RADIER ENTRADA/SALIDA	* 2,933	2,882 / 2,532 / 2,522
ALTURA		2,077	2,437
PENDIENTE (%)		1,000	

* AJUSTAR EN TERRENO A COLECTOR APORTANTE

PERFIL LONGITUDINAL COLECTOR LATERAL
AVENIDA ARTURO PRAT ENTRE CALLES OBISPO LABBE Y MANUEL RODRIGUEZ
ESCALA HORIZONTAL 1:1000
ESCALA VERTICAL 1:100
DIMENSIONES EN m

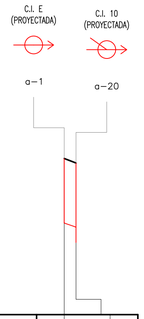

COTA DE REFERENCIA
0m

DISTANCIAS PARCIALES		3,86	
DISTANCIA ACUMULADA		0	3,86
COTAS	TERRENO	5,100	4,957
	ANILLO	5,100	4,957
	RADIER ENTRADA/SALIDA	3,450 / 2,989	2,873 / 2,373 / 2,363
ALTURA		2,111	2,584
PENDIENTE (%)		1,000	

PERFIL LONGITUDINAL COLECTOR LATERAL
AVENIDA ARTURO PRAT CON CALLE MANUEL RODRIGUEZ
ESCALA HORIZONTAL 1:1000
ESCALA VERTICAL 1:100
DIMENSIONES EN m

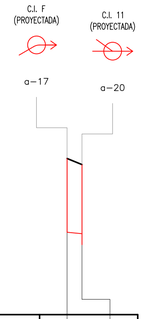

COTA DE REFERENCIA
0m

DISTANCIAS PARCIALES		4,86	
DISTANCIA ACUMULADA		0	4,86
COTAS	TERRENO	5,100	4,897
	ANILLO	5,100	4,897
	RADIER ENTRADA/SALIDA	* 2,691	2,642 / 2,292 / 2,282
ALTURA		2,409	2,615
PENDIENTE (%)		1,000	

* AJUSTAR EN TERRENO A COLECTOR APORTANTE

Gobierno de Chile

MINISTERIO DE OBRAS PUBLICAS
DIRECCIÓN GENERAL DE OBRAS PUBLICAS
DIRECCIÓN DE VIALIDAD.

DIVISIÓN DE INFRAESTRUCTURA VIAL URBANA.

PROYECTISTA
GASTÓN MUÑOZ A.
GERENTE DE INFRAESTRUCTURA
AGUAS DEL ALTIPLANOS S.A.
Nombre y Firma

REVISOR

PROYECTO:
PARALELISMO AV. ARTURO PRAT
ENTRE Km 3,777 A Km 4,558
COMUNA IQUIQUE

PROPIETARIO:
NOMBRE Y RUT:
ECONSSA CHILE S.A.
RUT: 96.579.410-7

OBSERVACIONES:
PERFILES LONGITUDINALES – 2 DE 2

COMUNA:	IQUIQUE	REGIÓN:	TARAPACÁ
ESCALA:	INDICADAS	FECHA:	FEBRERO 2026
RUTA:	A-16	Lado o Km de referencia	Km 3,777 A Km 4,558

Oficio Aprobación

JEFE DEPARTAMENTO DE REGULACIÓN Y ADMINISTRACIÓN URBANA.

JEFE DIVISIÓN INFRAESTRUCTURA VIAL URBANA.

LAMINA:
06 DE 15